










SEZNAM STAVEBNÍCH OBJEKTŮ

Objekty pozemních komunikací včetně propustků	Budoucí správa
SO 120 Oprava silnice II/416	SÚS JMK

LEGENDA STÁVAJÍCÍCH INŽENÝRSKÝCH SÍTÍ:






- | | |
|---|--|
|  | EL. VEDENÍ NN - PODZEMNÍ |
|  | EL. VEDENÍ VN - NADZEMNÍ |
|  | EL. VEDENÍ VN - PODZEMNÍ |
|  | METALICKÉ SĎĽOVACÍ KABELY PODZEMNÍ (ZAMÉRENO) |
|  | METALICKÉ SĎĽOVACÍ KABELY PODZEMNÍ (PŘÍBLIŽNÁ POLOH) |
|  | METALICKÉ SĎĽOVACÍ KABELY NADZEMNÍ (ZAMÉRENO) |
|  | OPTICKÉ SĎĽOVACÍ KABELY PODZEMNÍ |
|  | VTL PLYNOVOD |
|  | CHRÁNIČKA |

POZNÁMKA: ZÁKRES INŽENÝRSKÝCH SÍTÍ JE POUZE INFORMATIVNÍ A PŘED ZAPOČETÍM STAVEBNÍCH PRACÍ JE NUTNO SÍTĚ VYTYČIT VE SPOLUPRÁCI SE SPRÁVCI A VIDITELNĚ OZNAČIT V TERÉNU. SKUTEČNÁ HLoubKA ULOŽENÍ SÍTÍ NENÍ znÁMÁ, PŘEDPOKLÁDÁ SE ULOŽENÍ V SOULADU S ČSN 73 6005.

LEGENDA ČAR:

- | | |
|--|-----------------------------------|
| | HRANICE TRVALÉHO ZBORU BEZ VÝKUPU |
| | HRANICE TRVALÉHO ZBORU S VÝKUPEM |
| | HRANICE DOČASNÉHO ZBORU DO 1 ROKU |
| | KATASTRÁLNÍ MAPA - HRANICE PARCEL |
| | KATASTRÁLNÍ MAPA - VNITŘNÍ KRESBA |
| | OSA SILNICE II/416 |
| | HRANICE POZEMKU ŠÚS JMK |
| | ZAMĚŘENÍ - POLOHOPIŠ |
| | ZAMĚŘENÍ - HLAVNÍ VRSTEVNICE |
| | ZAMĚŘENÍ - VEDELEJŠÍ VRSTEVNICE |
| | POLOHOPIŠ - LINIE KULTUR |
| | POLOHOPIŠ - STÁVAJÍCÍ ZELENĚ |
| | POLOHOPIŠ - STÁVAJÍCÍ VĎZ |
| | NOVÉ VĎZ |
| | NAVŮZENÝ STAV |
| | REPROFILACE A PROČISTĚNÍ PŘÍKOPU |

LEGENDA PLOCH:

- | | |
|---|------------------------------------|
|  | VOZOVKA - ASFALT |
|  | ZPEVNĚNÍ KRAJNICE A SJEZDŮ |
|  | DOROVNÁNÍ TERÉNU |
|  | NÁSYP VČ. OHUMUSOVÁNÍ A ZATRAVNĚNÍ |
|  | ODLÁŽDĚNÍ LOMOVÝM KAMENEM |

LEGENDA OCHRANNÝCH PÁSEM:

- — — OCHRANNÉ PÁSMO SILNICE II. TŘÍDY
— — — OCHRANNÉ PÁSMO STÁVAJÍCÍCH INŽENÝRSKÝCH SÍ

DOZNÁMKA

Katastrální mapa je použita dle vyhlášky č. 358/2013 Sb., Vyhláška o poskytování údajů z katastru nemovitostí, ve znění pozdějších předpisů, která řeší poskytování údajů z katastru nemovitostí Českého úřadu zeměměřického a katastrálního.

II/416 Žabčice - obalovna

Dokumentace pro provádění stavby (PDI)

OBJEDNATEL
Správa a údržba silnic Jihomoravského kraje,
příspěvková organizace kraje



**Správa a údržba
silnic** Žilinského kraja



SHB akciová společnost

Masná 1493/8, 702 00 Ostrava

ING. HUBERT ŘEHULKA, MBA

SOUŘADNICOVÝ SYSTÉM S-JTSK

VÝŠKOVÝ SYSTÉM	Bpv
----------------	-----

VEDOUCÍ PROJEKTANT	ING. STANISLAV VOKOUN	
VYPRACOVAL	ING. LUKÁŠ POSPÍŠIL	

KONTROLOVAL	ING. HUBERT ŘEHULKA	<i>[Signature]</i>
-------------	---------------------	--------------------

KRAJ: JIHOOMORAVSKÝ	K.Ú. ŽABČICE
NÁZEV AKCE	

II/416 Žabčice - obalovna

Koordinační situační výkres - část 2



projektje dopravnih stavb
POSREDOVANJE V PROMETU